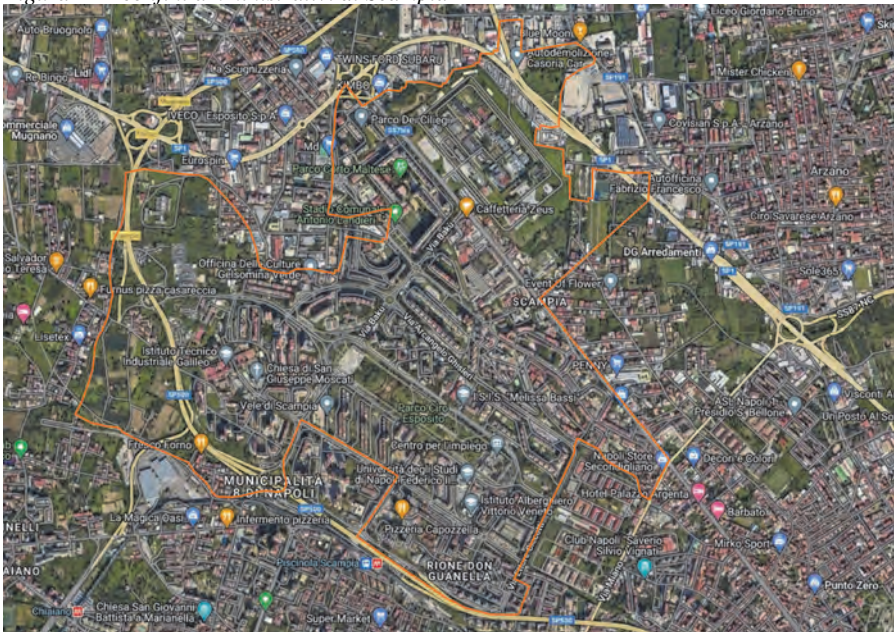


Come rigenerare la città attraverso la tecnologia partecipata: il caso del PGIS applicato al quartiere Scampia di Napoli

Fabio Corbisiero, Feliciano Napoletano *

Supplementary materials

Figura 1 - I confini amministrativi di Scampia



Saggio Proposto alla Redazione il 20-6-2022 accettato il 13-3-2023

* Fabio Corbisiero, Dipartimento di Scienze Sociali, Università degli Studi di Napoli Federico II, fabio.corbisiero@unina.it; Feliciano Napoletano, Dipartimento di Scienze Sociali, Università degli Studi di Napoli Federico II, feliciano.napoletano@unina.it;

ISSN 0392-4939 ISSN e 1971-8403 doi: 10.3280/SUR2023-132007oa

Figura 2 - Analisi dei servizi

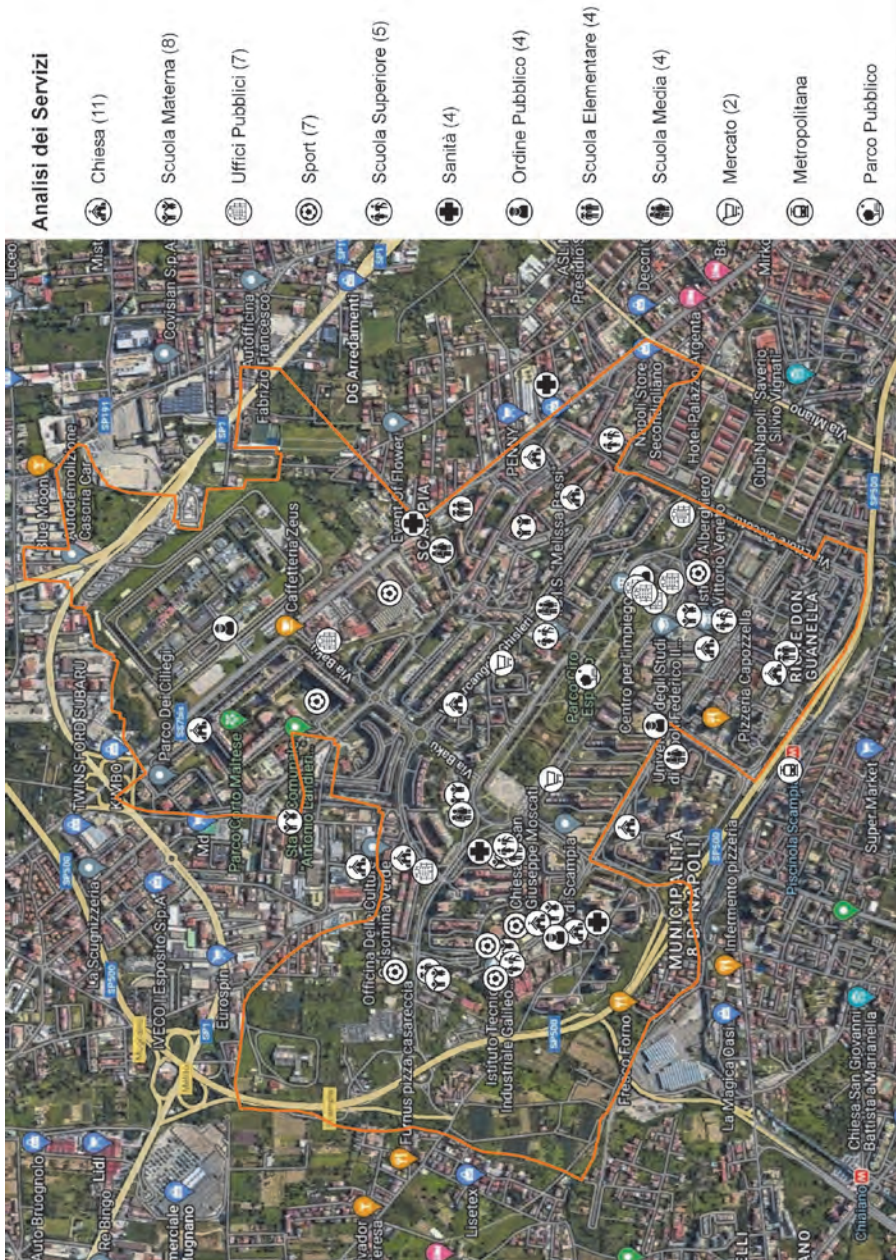


Figura 3 - Mappa delle associazioni

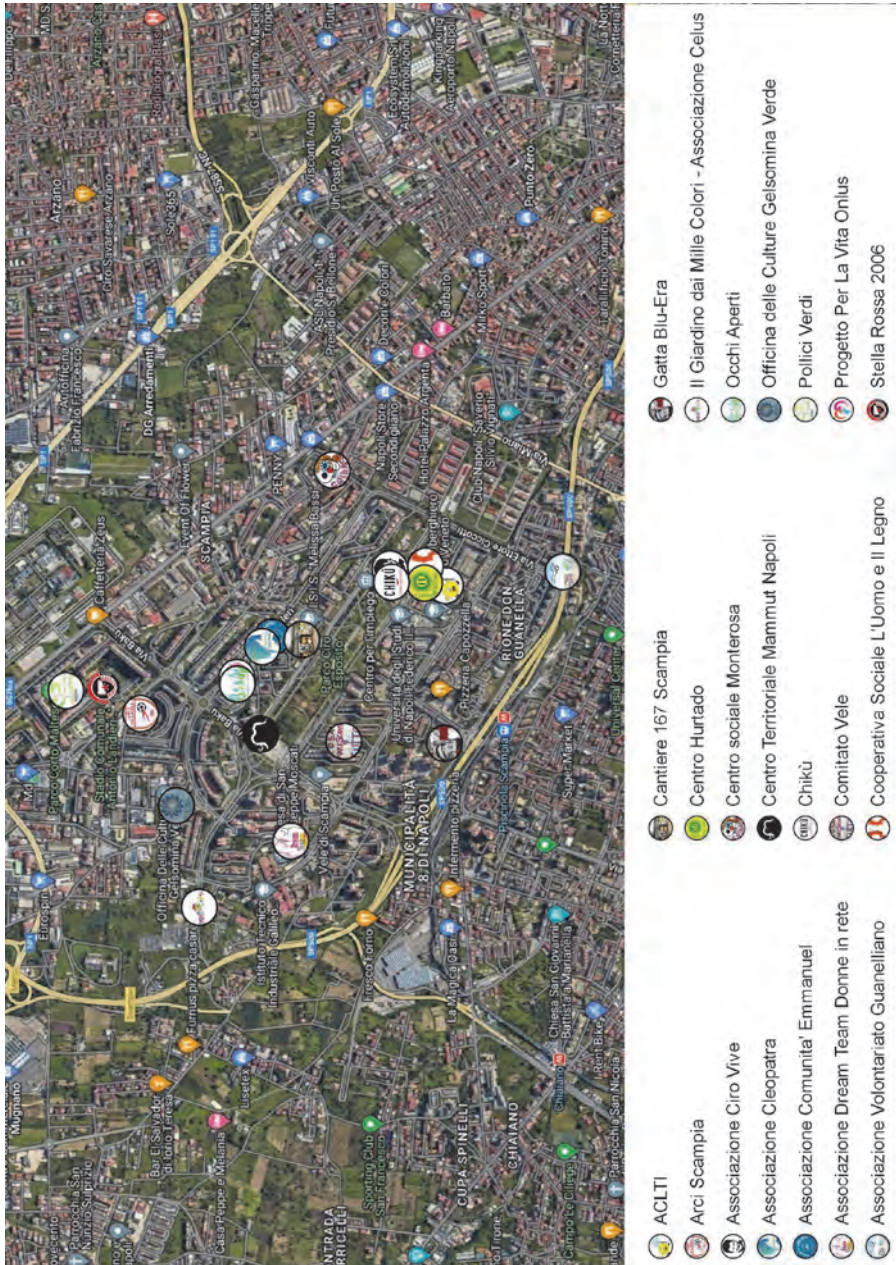


Figura 4 - Mappa strutturale

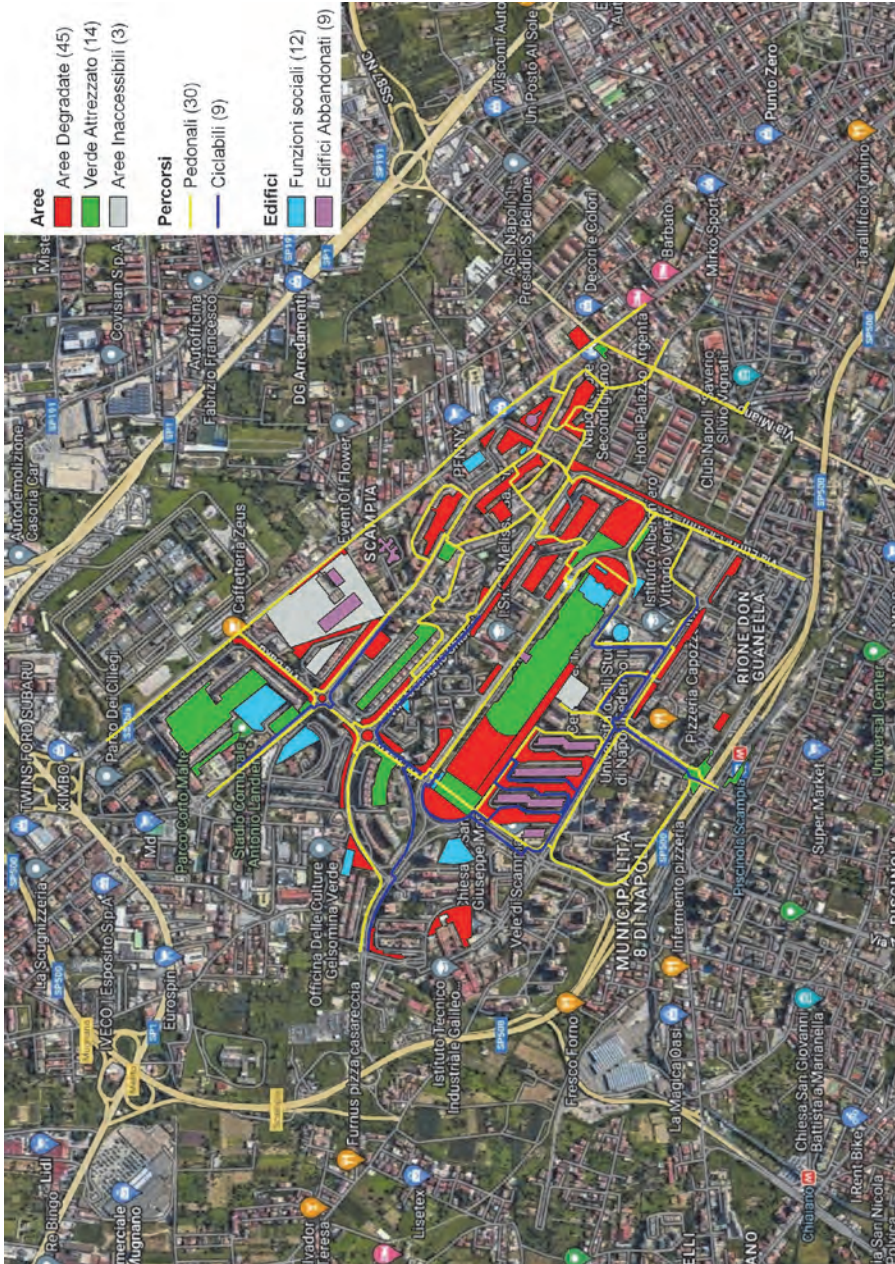


Figura 5 - Usi attuali

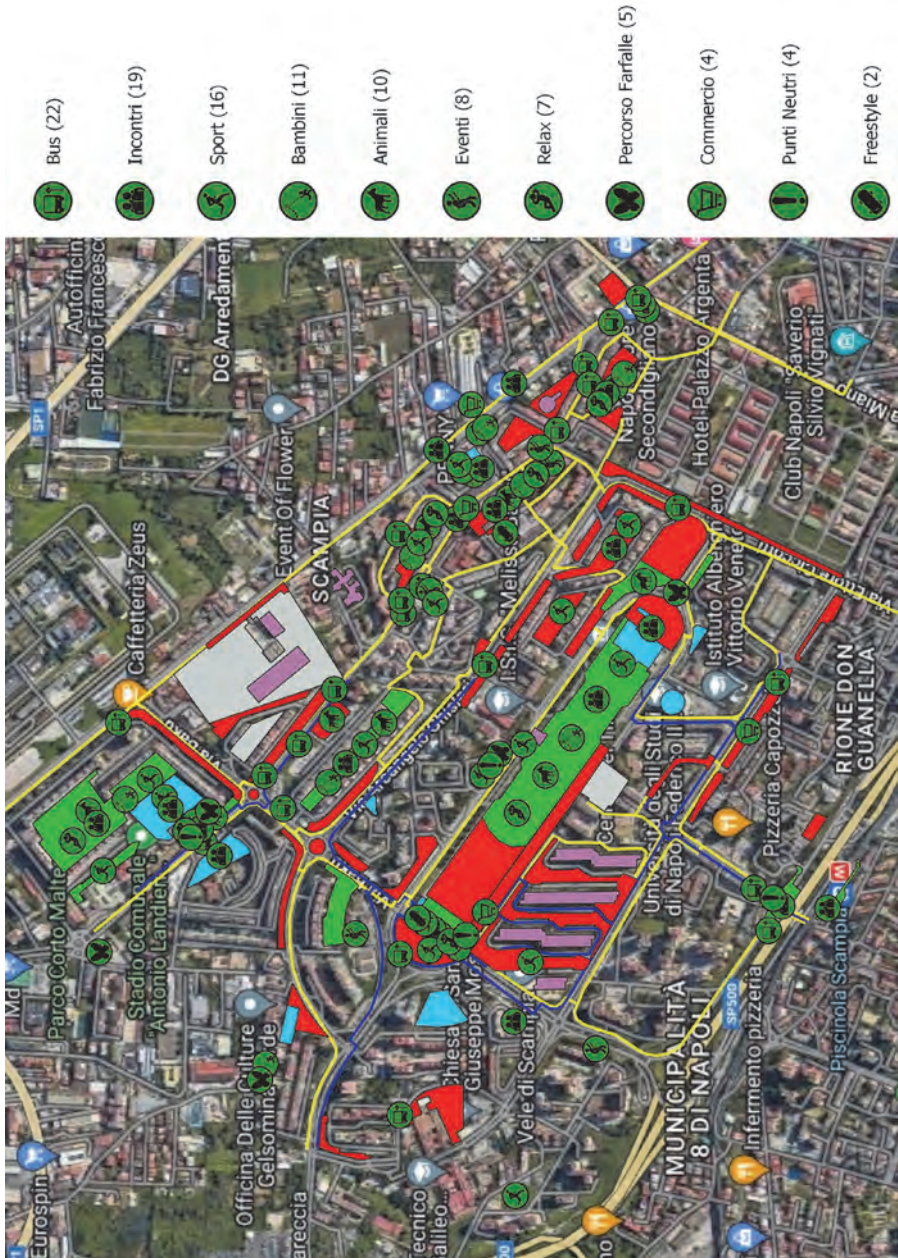


Figura 6 - Usi potenziali



Figura 7 - Aree focus

